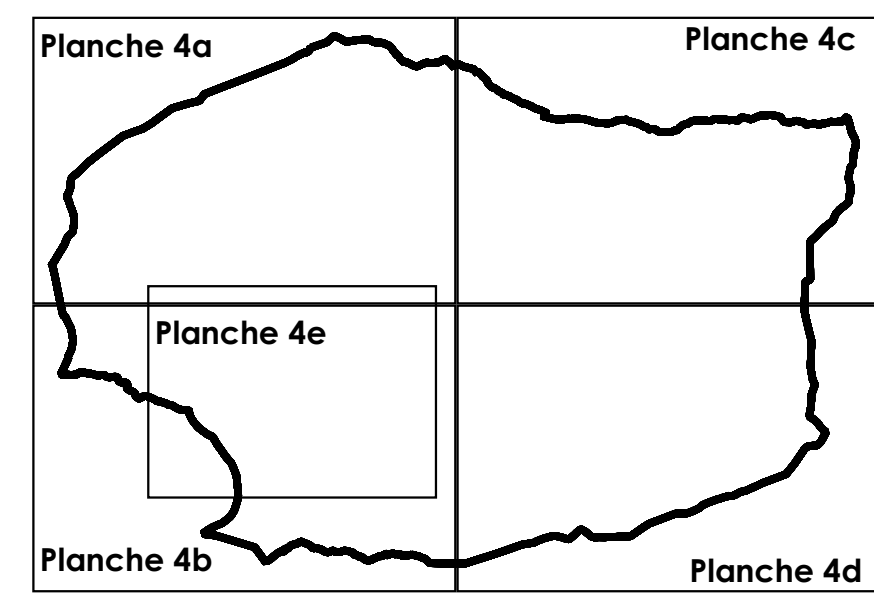




PLAN LOCAL D'URBANISME 4.2 - Documents graphiques

PIECE N°4f - LES HAMEAUX

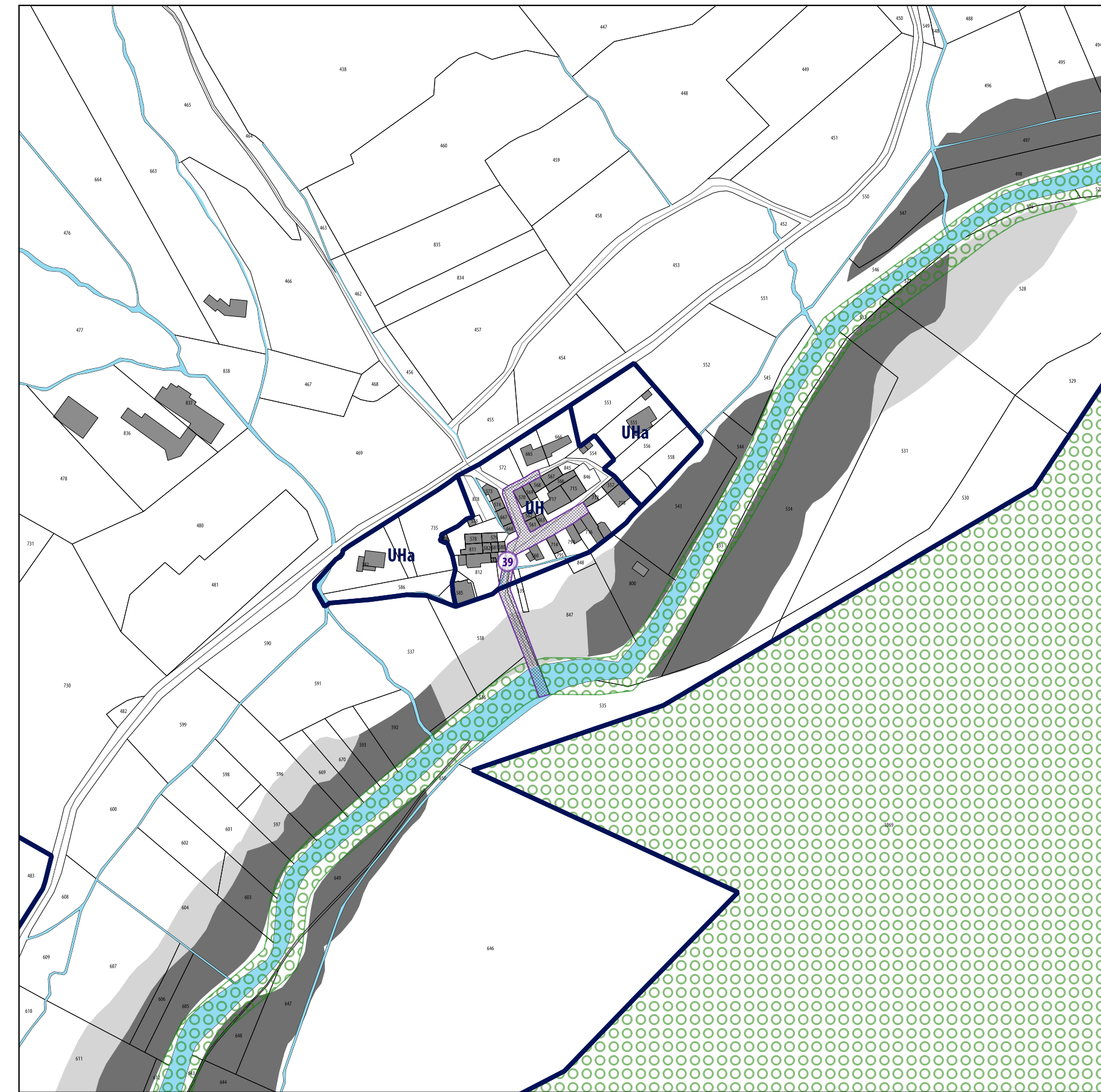


Echelle : 1 / 5 000

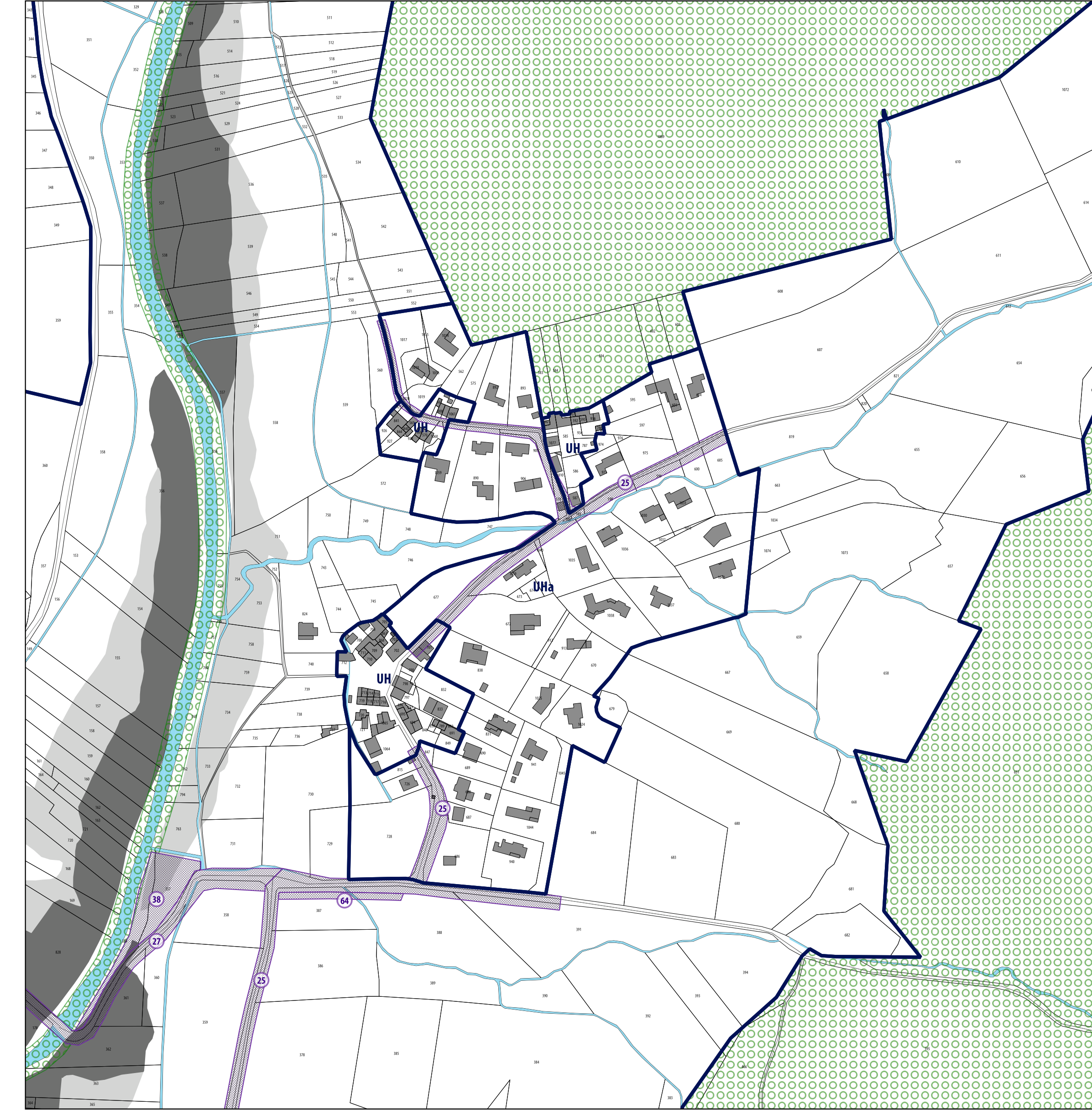
REVISION ALLEGEE N°1
Prescrite par DCM du 08/03/2022
Projet arrêté par DCM du 29/06/2023
Approuvée par DCM du

MAP Architecture Urbanisme et Paysage
Le Concorde
280 Avenue Maréchal Foch
83000 Toulon
Tél : 04.94.89.06.48 / Fax : 04.94.89.97.44

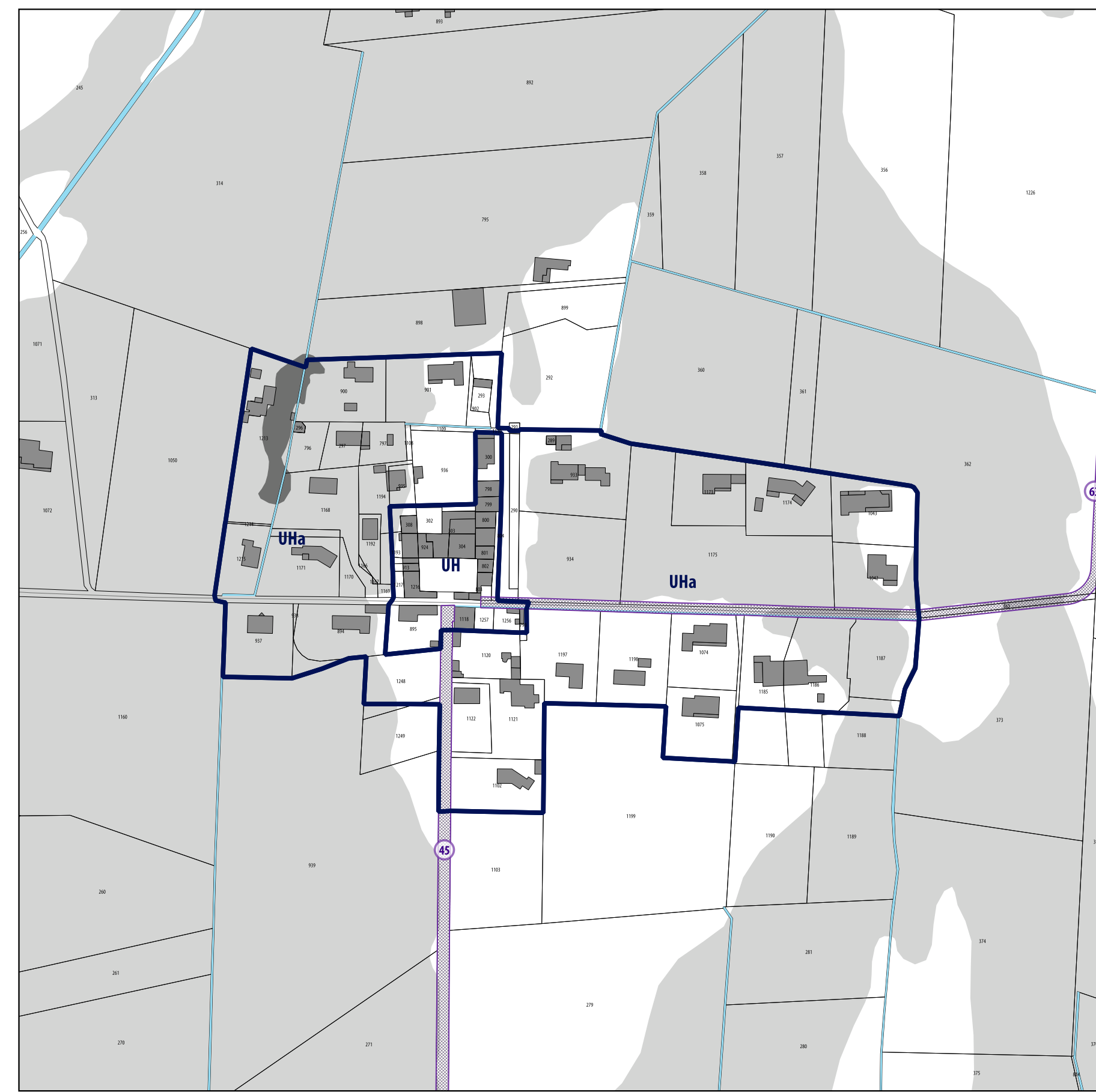
LES VIDAUX



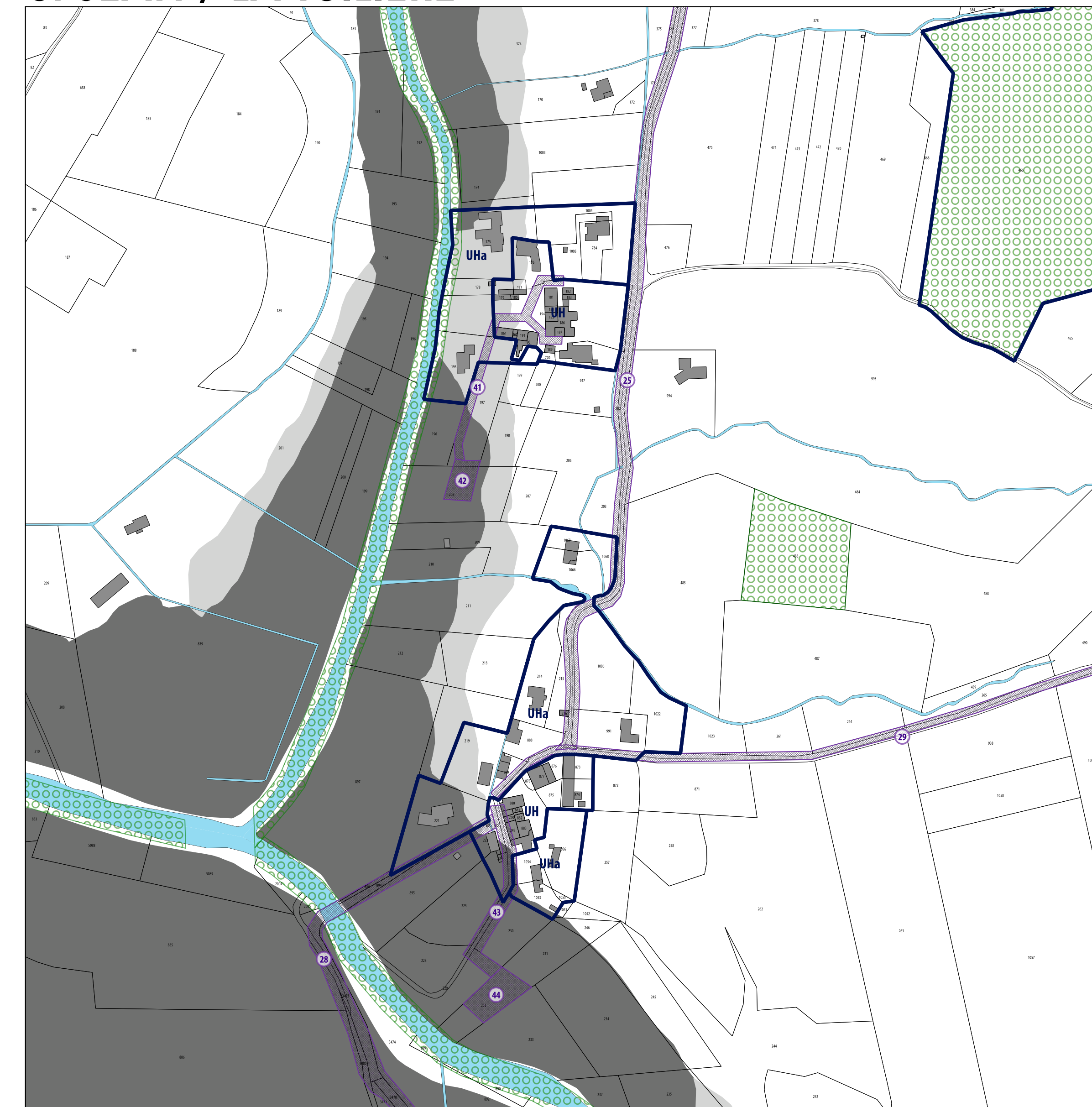
LA PORTANIERE / LA BASTIDE NEUVE / LES ROUVES



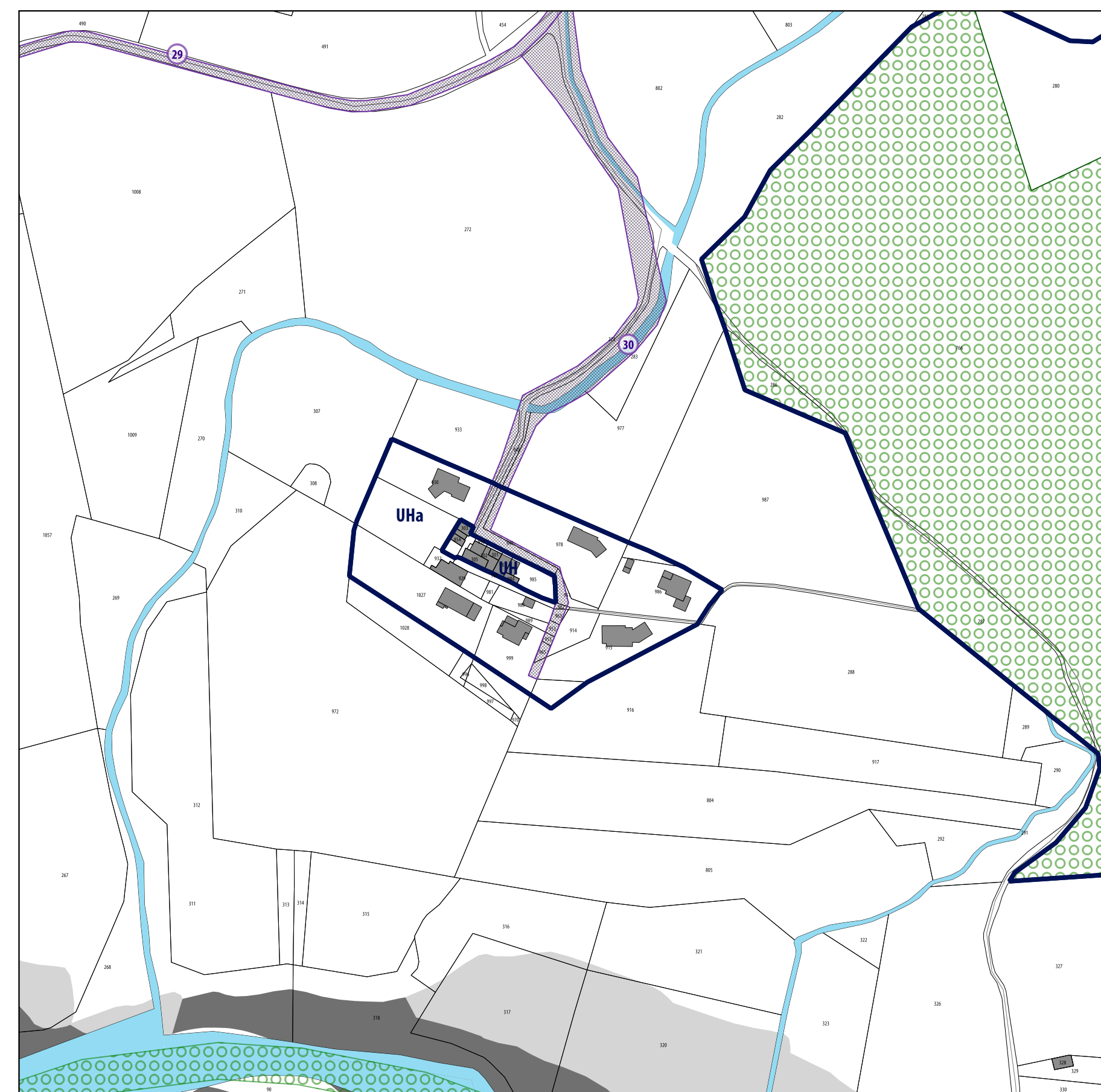
BAUVAIS



ST JEAN / LA TUILIERE



LES DAVIDS



LES PLATANES



- Limite de zone et de secteur
- Espace Boisé Classé
- Emplacement Réservé
- Patrimoine bâti à protéger
- Patrimoine paysager à protéger
- Bâtiment agricole pouvant faire l'objet d'un changement de destination
- Zone soumise à l'aéa inondation fort
- Zone soumise à l'aéa inondation de moindre importance