
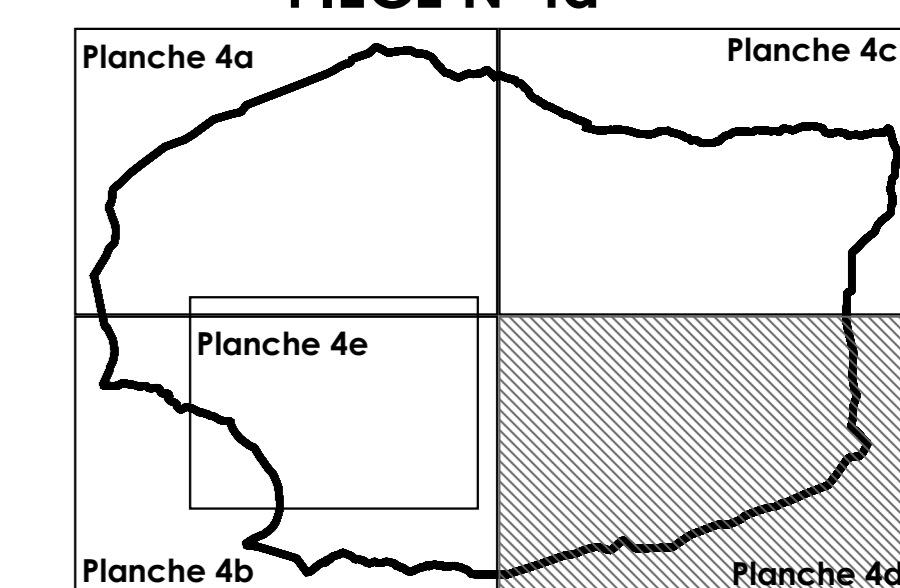


DEPARTEMENT DU VAR



COMMUNE DE PIERREFEU DU VAR

PLAN LOCAL D'URBANISME 4.2 - Documents graphiques PIECE N°4d



Echelle : 1 / 5 000









REVISION ALLEGEE N°1

Prescrite par DCM du 08/03/2022

Projet arrêté par DCM du

29/06/2023

Approuvée par DCM du

-  Limite de zone et de secteur
-  Espace Boisé Classé
-  Emplacement Réservé
-  Patrimoine bâti à protéger
-  Patrimoine paysager à protéger
-  Bâtiment agricole pouvant faire l'objet d'un changement de destination
-  Zone soumise à l'aéa inondation fort
-  Zone soumise à l'aéa inondation de moindre importance