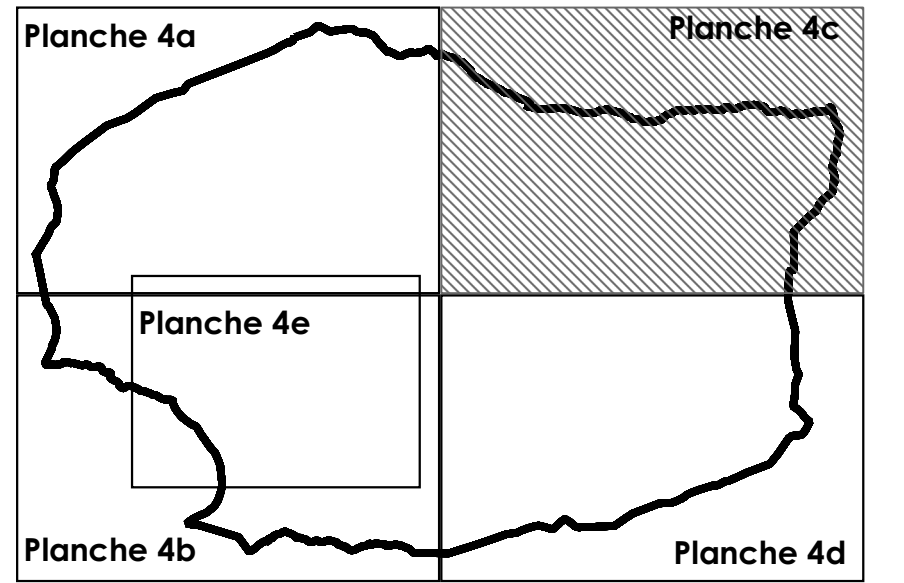




PLAN LOCAL D'URBANISME 4.2 - Documents graphiques PIECE N°4c











Echelle : 1 / 5 000

REVISION ALLEGEE N°1
Prescrite par DCM du 08/03/2022
Projet arrêté par DCM du
29/06/2023
Approuvée par DCM du

MAP Architecture Urbanisme et Paysage
Le Concarde
280 Avenue Maréchal Foch
83000 Toulon
Tél : 04.94.89.06.48 / Fax : 04.94.89.97.44



-  Limite de zone et de secteur
-  Espace Boisé Classé
-  Emplacement Réserve
-  Patrimoine bâti à protéger
-  Patrimoine paysager à protéger
-  Bâtiment agricole pouvant faire l'objet d'un changement de destination
-  Zone soumise à l'aéa inondation fort
-  Zone soumise à l'aéa inondation de moindre importance